

# COMUNE DI VICCHIO

(Provincia di Firenze)

## PIANO ATTUATIVO DI ESPANSIONE TURISTICO RICETTIVA - LAGO VIOLA -

TAV. N°:  
**5.1**

ZONA R.U.  
"Intervento 45/1"

UBICAZIONE:  
- LOCALITA' BOCCAGNELLO -

CONTENUTO DOCUMENTO :

SCALA DISEGNO :  
1 : 1000

ORGANIGRAMMA DEL COMPARTO

PROPRIETA' RICHIEDENTI :  
RESIDENZE TOSCANE s.r.l.

PROGETTISTI :  
Arch. CATERINA MANZANI

EDILPITTI s.r.l.

Geom. FABIO FRANCI

ESTRATTI E  
CERTIFICATI

FOTOGRAFIE

RILIEVO

PROGETTO

SOVRAPPONTO

RELAZIONE

### RISERVATO ALL'UFFICIO


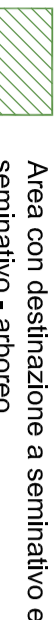
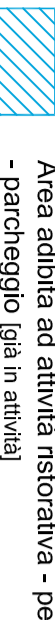
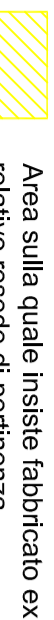
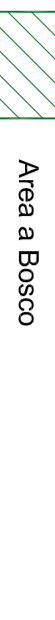
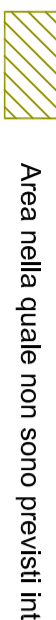



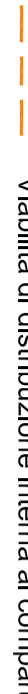

N° PRATICA : \_\_\_\_\_ DATA ARRIVO : \_\_\_\_\_

PERMESSO DI  
COSTRUIRE : \_\_\_\_\_ N° \_\_\_\_\_

ACCERTAMENTO DI  
CONFORMITA' : \_\_\_\_\_ N° \_\_\_\_\_

DATA RILASCIO : \_\_\_\_\_

IL FUNZIONARIO DEL SERVIZIO ASSETTO  
DEL TERRITORIO :

AREA COMPARTO "Intervento 45/1" del Regolamento Urbanistico	
Identificazione delle funzioni interne all'area del comparto allo stato attuale:	
	Limite Comparto d'intervento
	Area con destinazione a seminativo e seminativo - arboreo
	Area adibita ad attività ricettiva - pesca sportiva - parcheggio (già in attività)
	Area sulla quale insiste fabbricato ex rurale con relativo residuo di pertinenza
	Area a Bosco
	Area nella quale non sono previsti interventi
	Area con destinazione verde privato
Individuazione accessi e percorsi interni al comparto:	
	Viabilità Comunale
	Viabilità principale di accesso al comparto
	Viabilità di distribuzione interna al comparto
	Viabilità pedonale

