

# COMUNE DI VICCHIO

(Provincia di Firenze)

## PIANO ATTUATIVO DI ESPANSIONE TURISTICO RICETTIVA - LAGO VIOLA -

TAV. N°:  
**5.2**

UBICAZIONE:  
- LOCALITA' BOCCAGNELLO -

ZONA R.U.  
"Intervento 45/1"

CONTENUTO DOCUMENTO :

SCALA DISEGNO :  
1 : 1000

ORGANIGRAMMA DEL COMPARTO

PROPRIETA' RICHIEDENTI :  
RESIDENZE TOSCANE s.r.l.

PROGETTISTI :  
Arch. CATERINA MANZANI

EDILPITTI s.r.l.

Geom. FABIO FRANCI

ESTRATTI E  
CERTIFICATI

FOTOGRAFIE

RILIEVO

PROGETTO

SOVRAPPPOSTO

RELAZIONE

### RISERVATO ALL'UFFICIO

N° PRATICA :

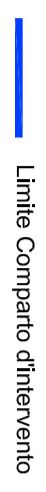
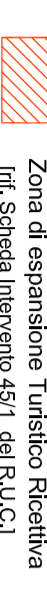
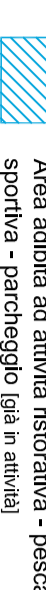
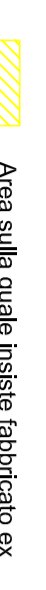

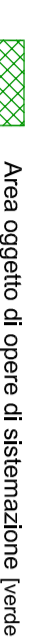

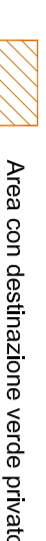

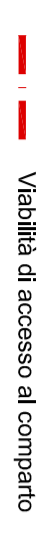


DATA ARRIVO :

PERMESSO DI  
COSTRUIRE :  
ACCERTAMENTO DI  
CONFORMITA' :

N° \_\_\_\_\_  
N° \_\_\_\_\_

DATA RILASCIO :

IL FUNZIONARIO DEL SERVIZIO ASSETTO  
DEL TERRITORIO :

AREA COMPARTO "Intervento 45/1" del Regolamento Urbanistico	
Identificazione delle funzioni interne all'area del comparto:	
	Limite Comparto d'intervento
	Zona di espansione Turistica Ricettiva [rif. Scheda intervento 45/1 del R.U.C.]
	Area adibita ad attività ricettiva - pesca sportiva - parcheggio (già in attività)
	Area sulla quale insiste fabbricato ex rurale con relativo residuo di pertinenza
	Area a Bosco
	Area oggetto di opere di sistemazione [verde attrezzato - rif. Scheda intervento 45/1 del R.U.C.]
	Area nella quale non sono previsti interventi
	Area con destinazione verde privato
Individuazione accessi e percorsi interni al comparto:	
	Viabilità Comunale
	Viabilità di accesso al comparto
	Viabilità di distribuzione interna al comparto
	Viabilità pedonale

