

Simbolo
Roberto Izzo

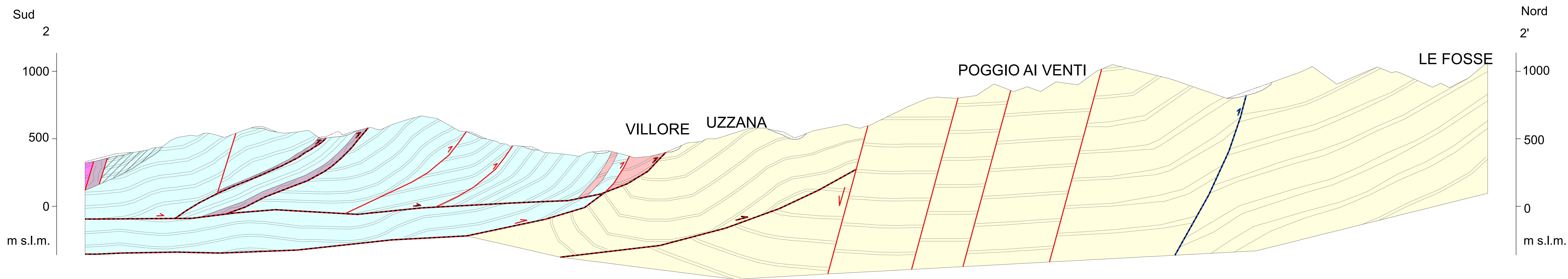
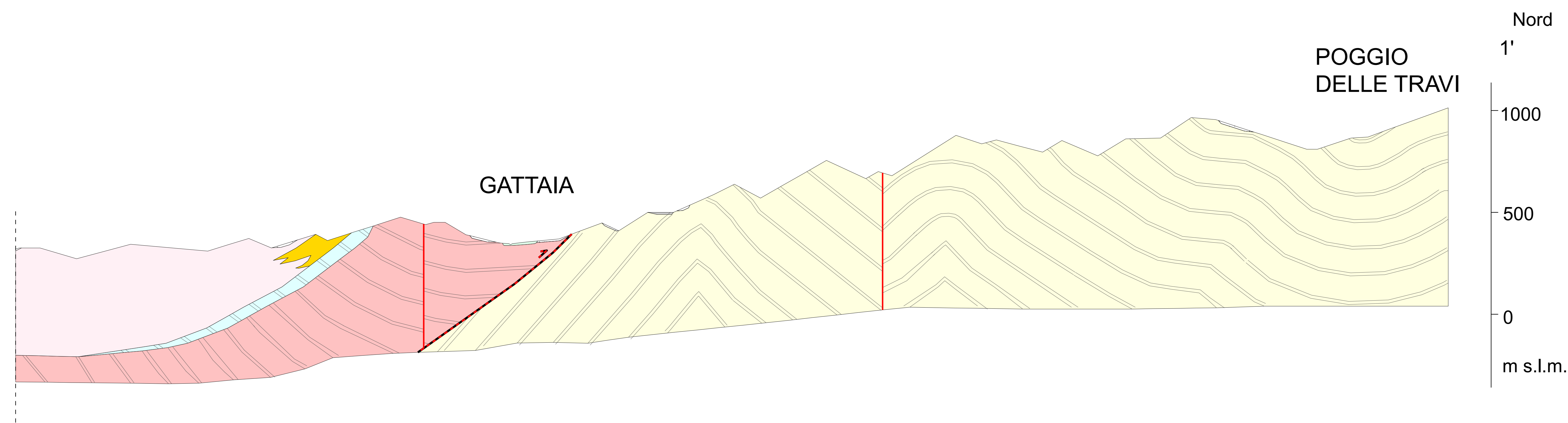
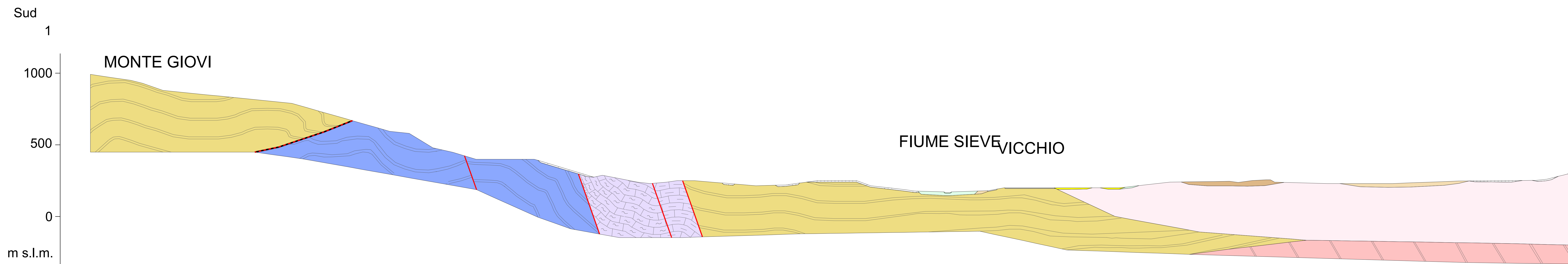
Assessore all'urbanistica e ai lavori pubblici
Angelo Gamberti

Garante dell'informazione e partecipazione
Manuela Salimbeni

Responsabile ufficio urbanistica, edilizia e ambiente, schede di progetto
Riccardo Sforzi

Collaboratori per l'A.C.
Gianna Messeri, Marco Manzo, Sheila Cipriani, Luca Poggiali

Progetto urbanistico
Roberto Vezosi, progettista
Alberto Tomei con Niccolò Mantovani, studi geologici, idraulici e simici
Davide Molossi, studi idrologici idraulici
Roberto Vezosi con Maria Rita Cecchi, Valutazione ambientale strategica
Massimo Tofanelli, analisi e cartografie



- Depositi antropici**
- h - terreni di riporto e rilevati
- Depositi Plio-quadernari**
- b - depositi alluvionali attuali
 - a - detrito di versante
 - b8 - depositi eluvio-colluviali
- SUCCESSIONE DEL MUGELLO**
- Depositi fluviali del Bacino del Mugello**
- SV3 - Unità di sagginate (Pleistocene Superiore?-Olocene)
 - SV2 - Unità di Luco del Mugello (Pleistocene Medio-Superiore)
 - SV1 - Unità di scarpiera (Pleistocene Inferiore finale?-Medio)
- Depositi fluvio-lacustri del Bacino del Mugello**
- MGO2 - Sub-sistema di Pulicciano (Pleistocene Inferiore)
 - MGO1 - Sub-sistema di Ronta (Pleistocene Superiore?-Pleistocene Inferiore)
- DOMINIO SUBLIGURE**
- Unità tettonica di Canetolo
- AMS - Arenarie di M. Senario (Eocene Medio-Superiore)
- DOMINIO TOSCANO**
- Unità tettonica Falterona
- VIC - Marne di Vicchio (Burdigaliano Inf.-Serravalliano Inf.)
 - FAL3 - Arenarie di M. Falterona - membro di Montalto (Chattiano-Aquitano)
 - PL0 - Arenarie di Poggio Salaiolo (Chattiano-Aquitano)
- Unità tettonica Acquerino
- AQR - Formazione dell'Acquerino (Chattiano?-Burdigaliano)
 - AQRa - Formazione dell'Acquerino - litofacies pellica (Chattiano?-Burdigaliano)
 - MVV - Marne varicolori di Villore (Chattiano-Aquitano)
- Unità tettonica M. Castel Guercino
- TCG - Formazione del T. Carigiola (Aquitano)
- DOMINIO UMBRO-MARCHIGIANO**
- FMA3 - Formazione Marnoso-Arenacea - membro di Premilcuore (Langhiano-Serravalliano Inf.)
- LINEAZIONI TETTONICHE**
- falga diretta
 - sovrascorimento principale
 - sovrascorimento di importanza secondaria